

Collins

NICULESCU kids

LUMEA

CLUBUL MICILOR EXPLORATORI



Collins

NICULESCU kids

LUMEA

Clubul Micilor Exploratori



Traducere de **MARINA BURCUȘ**

Cuprins

Cum se folosește atlasul	2	Europa	36
Locuri fascinante	4	Regatul Unit și Irlanda	38
Animale și păsări	6	Europa de Nord	40
Mâncăruri și băuturi	8	Europa de Sud	42
Sporturi și alte activități	10	Asia	44
Forme de relief	12	Rusia	46
Țări și orașe	14	Asia de Sud-Vest	48
		Asia de Sud	50
America de Nord	16	China și Japonia	52
Canada	18	Asia de Sud-Est	54
Statele Unite ale Americii	20	Oceania	56
Mexic și Caraibe	22	Australia și Noua Zeelandă	58
		Oceanul Arctic	60
America de Sud	24	Antarctica	61
America de Sud - partea nordică	26	Ce locuri ai vizitat? Ce părere ai despre ele?	62
America de Sud - partea sudică	28		
		Țările lumii	66
Africa	30	Index	70
Africa - partea nordică	32		
Africa - partea sudică	34		

Descrierea CIP a Bibliotecii Naționale a României
Clubul micilor exploratori : lumea / trad. de Marina Burcuș. -
București : Editura Niculescu, 2020
Index
ISBN 978-606-38-0362-8

I. Burcuș, Marina (trad.)

087.5

© HarperCollins Publishers 2013
Maps © Collins Bartholomew Ltd 2011
Titlu original: *FASCINATING FACTS: The World*

© Editura NICULESCU, 2020
Bd. Regiei 6D, 060204 – București, România
Telefon: 021 312 97 82; Fax: 021 314 88 55
E-mail: editura@niculescu.ro
Internet: www.niculescu.ro

Comenzi online: www.niculescu.ro
Comenzi e-mail: vanzari@niculescu.ro
Comenzi telefonice: 0724 505 380, 021 312 97 82

NICULESCUKids este un imprint al Editurii NICULESCU

Redactor: Renata Roșu
Tehnoredactor: Lucian Curteanu
Adaptare copertă: Carmen Lucaci

Tipărit la Tipografia REAL

ISBN 978-606-38-0362-8

Toate drepturile rezervate. Nicio parte a acestei cărți nu poate fi reprodusă sau transmisă sub nicio formă și prin niciun mijloc, electronic sau mecanic, inclusiv prin fotocopiare, înregistrare sau prin orice sistem de stocare și accesare a datelor, fără permisiunea Editurii NICULESCU. Orice nerespectare a acestor prevederi conduce în mod automat la răspunderea penală față de legile naționale și internaționale privind proprietatea intelectuală.

Editura NICULESCU este partener și distribuitor oficial OXFORD UNIVERSITY PRESS în România.
E-mail: oxford@niculescu.ro; Internet: www.oxford-niculescu.ro

Cum se folosește atlasul

Călătorește în jurul lumii cu ajutorul acestui atlas! Acesta este format din trei părți: continente, regiuni și țări. Fiecare hartă conține mici imagini cu simboluri care îți vor oferi informații despre stilul de viață al oamenilor, flora și fauna acelei zone și locurile interesante aflate în ținuturi îndepărtate.

Hărțile lumii

Paginile introductive conțin hărți din întreaga lume, pe care poți afla regiunile cele mai interesante. Iar mai multe informații despre aceste regiuni poți găsi căutând prin celelalte hărți din interiorul atlasului. În partea de jos a fiecărei pagini sunt desenate câteva simboluri pe care le poți găsi la alte țări. Tu trebuie doar să cauți hărțile țărilor care conțin aceste simboluri și alte informații interesante.

Sub harta lumii, vei vedea rubrica „Știi că...?”, din care vei afla câteva date și curiozități fascinante.

Știi că...?



- Doar 12 persoane au pășit pe suprafața Lunii.
- O navetă spațială parcurge distanța de la Pământ la Lună în 3 zile.

Lumea

Lumea este plină de locuri fascinante. Numeroase țări au construcții faimoase precum castele, biserici, palate și câteva dintre acestea sunt desenate pe hartă.



• Doar 12 persoane au pășit pe suprafața Lunii.
• O navetă spațială parcurge distanța de la Pământ la Lună în 3 zile.

Statuia Mântuitorului Iisus Hristos

• Turnul Eiffel are peste 300 de metri înălțime.
• Acesta are 1.665 de trepte de la baza până în vârf.
• Pe timpul verii, din cauza căldurii, turnul este mai înalt cu 15 centimetri.

Caută în hărțile din atlas țările în care se găsesc construcțiile de mai jos.

4



Arcul de Triumf



Templul de Aur din Amritsar



Soldatul de teracotă



Cupola Stăncii



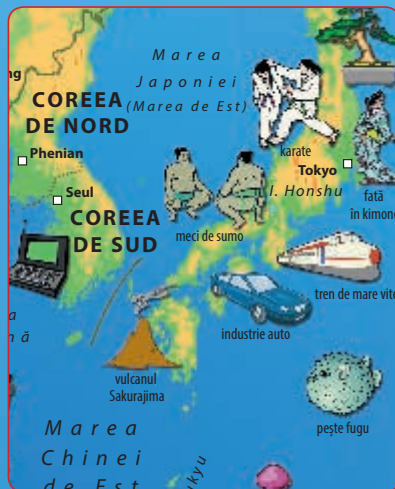
Hărțile fiecărui continent

Cât de bine cunoști steagurile lumii? Privește harta unui continent și vei vedea că lângă fiecare țară este desenat steagul acesteia. În plus, lângă hartă vei găsi enumerate toate datele despre continent. Acestea cuprind informații precum cel mai înalt munte, cel mai lung fluviu, cea mai mare țară și multe altele.

Hărți ale regiunilor și țărilor

Imaginează-ți că tocmai ai ajuns în altă țară. Cum te vei simți aici? Ce ai dori să faci sau să vezi în acest loc?

Simbolurile desenate pe țări te pot ajuta să iei o decizie. Privește simbolurile țărilor cu care se învecinează statul de care ești interesat și planifică o călătorie dincolo de granițele acestuia. Sunt atâtea lucruri de făcut și de văzut!



Află mai multe despre curiozitățile descrise lângă hărți.

Curiozități



Un urs panda poate mânca 5 tone de bambus pe an.

Curiozități



Hocheiul pe gheață este unul dintre cele mai populare sporturi din Canada.

Ce locuri ai vizitat?

Ai putea întreba alți copii ce părere au despre locurile pe care le-au vizitat sau în care aceștia au locuit. La paginile 62–65 poți citi câteva comentarii scrise de copii. Tu ai vizitat aceste locuri? Ce ai avea de spus despre locurile pe care le-ai vizitat?

Kenya

Noi am stat într-o mașină mare și am văzut elefanți și lei. Mi-au plăcut leii, dar aveau dinți mari. Era plin de praf și foarte cald.

Katie, 7 ani

SUA

Mi-a plăcut să merg la Universal Studios, pentru că turul este fantastic. I-aș da 10 puncte din 10.

Sam, 10 ani

A

Aberdeen 38 C5
Abu Dhabi 49 D2
Abuja 32 C2
Accra 32 C2
Aconcagua 29 B4
Addis Abeba 33 F2
Adelaide 58 B2
Aden, Golful 33 F3
Adriatică, Marea 43 D3

Auckland 59 E2
Australia 58 B3
Australian, Marele Golf 58 B2
Austria 42 C4
Azerbaidjan 49 D5

B

Bagdad 48 C4
Bahrain 49 D3
Baikal, Lacul 47 D2

Index

Chiar dacă știi numele locului pe care ai dori să îl vizitezi, există posibilitatea de a nu-l găsi pe hartă. De aceea, trebuie să-l cauți în indexul cărții. Acesta îți va indica numărul paginii din atlas și locul unde se află poziționat pe hartă.

Lumea

Lumea este plină de locuri fascinante. Numeroase țări au construcții faimoase precum castele, biserici, palate și câteva dintre acestea sunt desenate pe hartă.



- Doar 12 persoane au pășit pe suprafața Lunii.
- O navetă spațială parcurge distanța de la Pământ la Lună în 3 zile.



- Turnul Eiffel are peste 300 de metri înălțime.
- Acesta are 1 665 de trepte de la bază până în vârf.
- Pe timpul verii, din cauza căldurii, turnul este mai înalt cu 15 centimetri.

Caută în hărțile din atlas țările în care se găsesc construcțiile de mai jos.



4



Arcul de Triumf



Templul de Aur din Amritsar



Soldatul de teracotă



Cupola Stâncii

Locuri fascinante

ul Arctic



Kremlin

ASIA



Marele Zid Chinezesc

Oceanul

Pacific



Sfinxul



Taj Mahal

FRICA

Oceanul

Indian

Știi că...?



- Marele Zid Chinezesc este cel mai lung zid din lume.
- Acesta se întinde peste munți, câmpii și deșerturi.
- Zidul este înalt cât două autobuze londoneze.



Casă Zulu

OCEANIA



Opera din Sydney



Capela din Chile



Big Ben



Arhitectura berberă



Angkor Wat

Canada

5

4

3

2

1

Canada este o țară cu o suprafață foarte mare, însă nu este aglomerată. În nordul îndepărtat al țării, în regiunea arctică, zona este aproape nepopulată. În partea sudică se găsesc păduri de pini, iar în vest se află Munții Stâncoși.



Oceanul Arctic

SUA
ALASKA

Oceanul Pacific

CANADA

STATELE UNITE
ALE AMERICII



urs-polar



vulcani



morsă



Denali



ren



spărgător de gheață



iepure arctic



gâscă de zăpadă

Golful Alaska



urs brun

Munții Stâncoși



lupi



câine Husky



chire polare



bou moscat

pescuit la copcă

Muntele Logan



tăietor de lemne

pădure



vulpe polară



elan



orcă



Muntele Waddington



schii alpin



petrol



port maritim

Vancouver

Calgary



râs american

Canadian Pacific Railway



hochei pe gheață



afine

culturi de grâu

Winnipeg




lacrosse

Lacul Superior



Știi că...?

- Țara cu cea mai lungă linie de coastă din lume este Canada – 202 000 de kilometri.



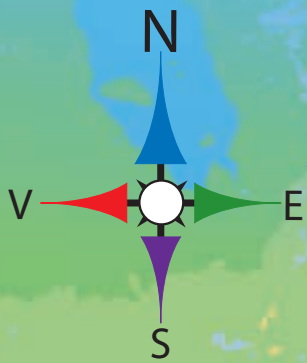
Curiozități

Hocheiul pe gheață este unul dintre cele mai populare sporturi din Canada.

Statele Unite ale Americii



Statele Unite ale Americii este o țară cu o suprafață impresionantă și este alcătuită din 50 de state (inclusiv Alaska și Hawaii). Primii locuitori au fost amerindienii. Astăzi, oameni din întreaga lume locuiesc în SUA. Multe dintre orașele mari se află în nord-est.



Oceanul Atlantic

Curiozități



Șarpele cu clopoței este veninos. Coada sa emite un sunet asemănător unui clopoțel.

Știi că...?

- Primii zgârie-nori au fost construiți pe insula Manhattan, din New York.

Ce locuri ai vizitat?

Sunt foarte multe motive pentru care vizitezi locuri îndepărtate. Pe harta de aici poți vedea câteva desene care reprezintă o parte dintre aceste motive. Numele de pe hartă ne sugerează câteva dintre cele mai bune locuri care merită a fi vizitate.

De asemenea, sunt prezentate și câteva povești interesante.

SUA

Mi-a plăcut să merg la Universal Studios, pentru că turul este fantastic. I-aș da 10 puncte din 10.

Sam, 10 ani

Kenya

Noi am stat într-o mașină mare și am văzut elefanți și lei. Mi-au plăcut leii, dar aveau dinți mari. Era plin de praf și foarte cald.

Katie, 7 ani

SUA

Înainte locuiam în Vermont. Acolo iarna ninge foarte des, iar vara este foarte cald.

Aidan, 10 ani

Malaysia

Am fost în junglă și am văzut foarte multe animale în copaci. Mi-a fost teamă pentru că animalele făceau mult zgomot noaptea. A fost cald, dar a plouat în fiecare zi.

Kim, 8 ani

Insulele Canare

Locul meu preferat este Tenerife, pentru că este foarte plăcut...

Darren, 10 ani

India

India este cel mai grozav loc.

Naomi, 10 ani

Australia

Iubesc Australia datorită animalelor diferite din apă și de pe uscat, și pentru că are o vreme superbă.

Robbie, 10 ani

Cadiz, Spania

Aproape că mi-am ars picioarele când am fost pe plaje, deoarece nisipul era foarte fierbinte! Noroc că apa m-a răcorit.

Helen, 10 ani



Ce părere ai despre ele?

Turcia

Aici este foarte cald!!! Am mers în somn până în holul internatului unde am stat și am avut coșmaruri despre un prieten al verișorilor mătușii mele.

Sean, 10 ani

Scoția

Arran este o insulă de pe coasta de sud-vest a Scoției. Cel mai amuzant lucru a fost când prietenul meu a tras cu pietricele (folosind picioarele) în oamenii care treceau pe lângă dormitorul nostru. Cel mai grozav lucru a fost când am mers într-o plimbare cu ponei, de-a lungul unui râu, și am avut ocazia să călăresc.

Rona, 10 ani

Africa de Sud

A fost cald. Ne-am plimbat cu barca și am văzut pești. În barcă am avut o durere de stomac.

Cameron, 5 ani

Grecia

Rodos din Grecia este o insulă liniștită cu plaje fantastice.

Martha, 10 ani

Spania

Orașul meu preferat este Barcelona, deoarece este plin de viață.

Megan, 10 ani

Noua Zeelandă

Am făcut bulgări de zăpadă pentru a arunca unul în celălalt, dar a fost foarte frig.

Sophie, 8 ani

Irlanda

Străbunica mea locuiește în Irlanda. Restaurantele de acolo sunt foarte bune.

Molly, 10 ani

Barcelona

Barcelona are foarte multe magazine grozave, iar vremea este splendidă. Are foarte multe plaje.

Sophie, 10 ani

SUA

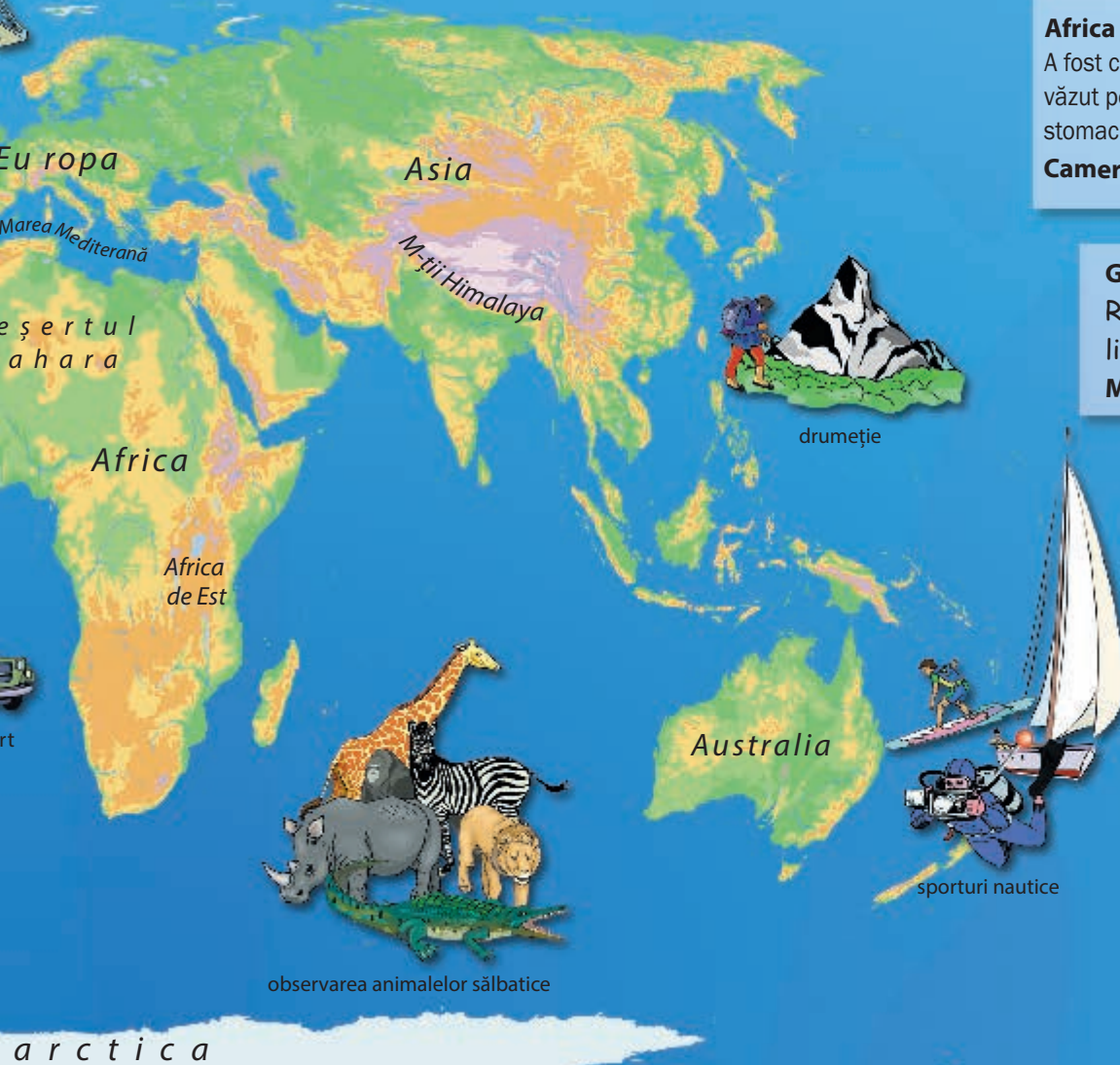
Florida este locul unde merg întotdeauna cu familia. Sunt foarte multe lucruri de făcut acolo, precum plimbările și altele.

Megan, 10 ani

Insulele Bermude

Bermuda este întotdeauna un loc liniștit și pașnic.

Callum, 10 ani



Țările lumii

Steag	TARĂ, CONTINENT	Capitala țării	Numărul de locuitori	Suprafața în kilometri pătrați
	AFGANISTAN, ASIA	Kabul	32 527 000	652 225
	AFRICA DE SUD, AFRICA	Pretoria/Cape Town/Bloemfontein	54 490 000	1 219 090
	ALBANIA, EUROPA	Tirana	2 897 000	28 748
	ALGERIA, AFRICA	Alger	39 667 000	2 381 741
	ANGOLA, AFRICA	Luanda	25 022 000	1 246 700
	ARABIA SAUDITĂ, ASIA	Riad	31 540 000	2 200 000
	ARGENTINA, AMERICA DE SUD	Buenos Aires	43 417 000	2 766 889
	ARMENIA, ASIA	Erevan	29 800	3 018 000
	AUSTRALIA, OCEANIA	Canberra	23 969 000	7 692 024
	AUSTRIA, EUROPA	Viena	8 545 000	83 855
	BAHRAIN, ASIA	Manama	1 377 000	691
	BANGLADESH, ASIA	Dhaka	160 996 000	143 998
	BELARUS, EUROPA	Minsk	9 496 000	207 600
	BELGIA, EUROPA	Bruxelles	11 299 000	30 520
	BENIN, AFRICA	Porto Novo	10 880 000	112 620
	BHUTAN, ASIA	Thimphu	775 000	46 620
	BOLIVIA, AMERICA DE SUD	La Paz/Sucre	10 725 000	1 098 581
	BOSNIA ȘI HERȚEGOVINA, EUROPA	Sarajevo	3 810 000	51 130
	BOTSWANA, AFRICA	Gaborone	2 262 000	581 370

	BRAZILIA, AMERICA DE SUD	Brasília	207 848 000	8 514 879
	BRUNEI, ASIA	Bandar Seri Begawan	423 000	5 765
	BULGARIA, EUROPA	Sofia	7 150 000	110 994
	BURKINA FASO, AFRICA	Ouagadougou	18 106 000	274 200
	BURUNDI, AFRICA	Bujumbura (acum Gitega)	11 179 000	27 835
	CAMBODGIA, ASIA	Phnom Penh	15 578 000	181 035
	CAMERUN, AFRICA	Yaoundé	23 344 000	475 442
	CANADA, AMERICA DE NORD	Ottawa	35 940 000	9 984 670
	CHILE, AMERICA DE SUD	Santiago de Chile	17 948 000	756 945
	CHINA, ASIA	Beijing	1 383 925 000	9 606 802
	CIAD, AFRICA	N'Djamena	14 037 000	1 284 000
	CIPRU, ASIA	Nicosia	1 165 000	9 251
	COASTA DE FILDEȘ, AFRICA	Yamoussoukro	22 702 000	322 463
	COLUMBIA, AMERICA DE SUD	Bogotá	48 229 000	1 141 748
	CONGO, AFRICA	Brazzaville	4 620 000	342 000
	COREEA DE NORD, ASIA	Phenian	25 155 000	120 538
	COREEA DE SUD, ASIA	Seul	50 293 000	99 274
	COSTA RICA, AMERICA DE NORD	San José	4 808 000	51 100
	CROAȚIA, EUROPA	Zagreb	4 240 000	56 538
	CUBA, AMERICA DE NORD	Havana	11 390 000	110 860

	DANEMARCA, EUROPA  Copenhaga  5 669 000  43 075
	DJIBOUTI, AFRICA  Djibouti  888 000  23 200
	ECUADOR, AMERICA DE SUD  Quito  16 144 000  272 045
	EGIPT, AFRICA  Cairo  91 508 000  1 001 450
	EL SALVADOR, AMERICA DE NORD  San Salvador  6 127 000  21 041
	ELVEȚIA, EUROPA  Berna  8 299 000  41 293
	EMIRATELE ARABE UNITE, ASIA  Abu Dhabi  9 157 000  77 700
	ERITREEA, AFRICA  Asmara  5 228 000  117 400
	ESTONIA, EUROPA  Tallinn  1 313 000  45 200
	ETIOPIA, AFRICA  Addis Abeba  99 391 000  1 133 880
	FILIPINE, ASIA  Manila  100 699 000  300 000
	FINLANDA, EUROPA  Helsinki  5 503 000  338 145
	FRANȚA, EUROPA  Paris  64 395 000  543 965
	GABON, AFRICA  Libreville  1 725 000  267 667
	GAMBIA, AFRICA  Banjul  1 991 000  11 295
	GEORGIA, ASIA  Tbilisi  4 000 000  69 700
	GERMANIA, EUROPA  Berlin  80 689 000  357 022
	GHANA, AFRICA  Accra  27 410 000  238 537
	GRECIA, EUROPA  Atena  10 955 000  131 957
	GUATEMALA, AMERICA DE NORD  Ciudad de Guatemala  16 343 000  108 890

	GUINEEA, AFRICA  Conakry  12 609 000  245 857
	GUINEEA-BISSAU, AFRICA  Bissau  1 844 000  36 125
	GUYANA, AMERICA DE SUD  Georgetown  767 000  214 969
	HAITI, AMERICA DE NORD  Port-au-Prince  10 711 000  27 750
	HONDURAS, AMERICA DE NORD  Tegucigalpa  8 075 000  112 088
	INDIA, ASIA  New Delhi  1 311 051 000  3 166 620
	INDONEZIA, ASIA  Jakarta  257 564 000  1 919 445
	IORDANIA, ASIA  Amman  7 595 000  89 206
	IRAK, ASIA  Bagdad  36 423 000  438 317
	IRAN, ASIA  Teheran  79 109 000  1 648 000
	IRLANDA, EUROPA  Dublin  4 688 000  70 282
	ISLANDA, EUROPA  Reykjavik  329 000  102 820
	ISRAEL, ASIA  Ierusalim*  8 064 000  22 072
	ITALIA, EUROPA  Roma  59 798 000  301 245
	JAMAICA, AMERICA DE NORD  Kingston  2 793 000  10 991
	JAPONIA, ASIA  Tokyo  126 573 000  377 727
	KAZAHSTAN, ASIA  Astana  17 625 000  2 717 300
	KĂRGĂZSTAN, ASIA  Bișkek  5 940 000  198 500
	KENYA, AFRICA  Nairobi  46 050 000  582 646
	KUWAIT, ASIA  Kuwait City  3 892 000  17 818

(*capitală contestată la nivel internațional)