

CONSTANTIN FURTUNĂ

Atlasul LUMII

EDIȚIA A III-A, REVIZUITĂ ȘI ADĂUGITĂ
pe baza celor mai noi date statistice naționale și internaționale



LEGENDA

Mont Blanc + 4808	Vârfuri, altitudinea unor puncte de pe uscat
-622	Adâncimi marine / oceanice
	Cursuri de apă permanente
	Cursuri de apă temporare
	Lacuri permanente
	Lacuri temporare
	Canale
	Căi ferate
P. dei Giovi)(472	Pasuri, trecători
	Frontiere naționale terestre
	Frontiere naționale lacustre / maritime
	Limitele subdiviziunilor administrative
BERLIN	Capitală națională
Potsdam	Reședință de subdiviziune administrativă (cu excepția hărții administrative a României)

Localități

NEW YORK	peste 5 000 000 locuitori
SYDNEY	1 000 000 - 5 000 000
STUTT GART	500 000 - 1 000 000
Granada	100 000 - 500 000
Walvis Bay	50 000 - 100 000
Yellowknife	20 000 - 50 000
Naxos	sub 20 000

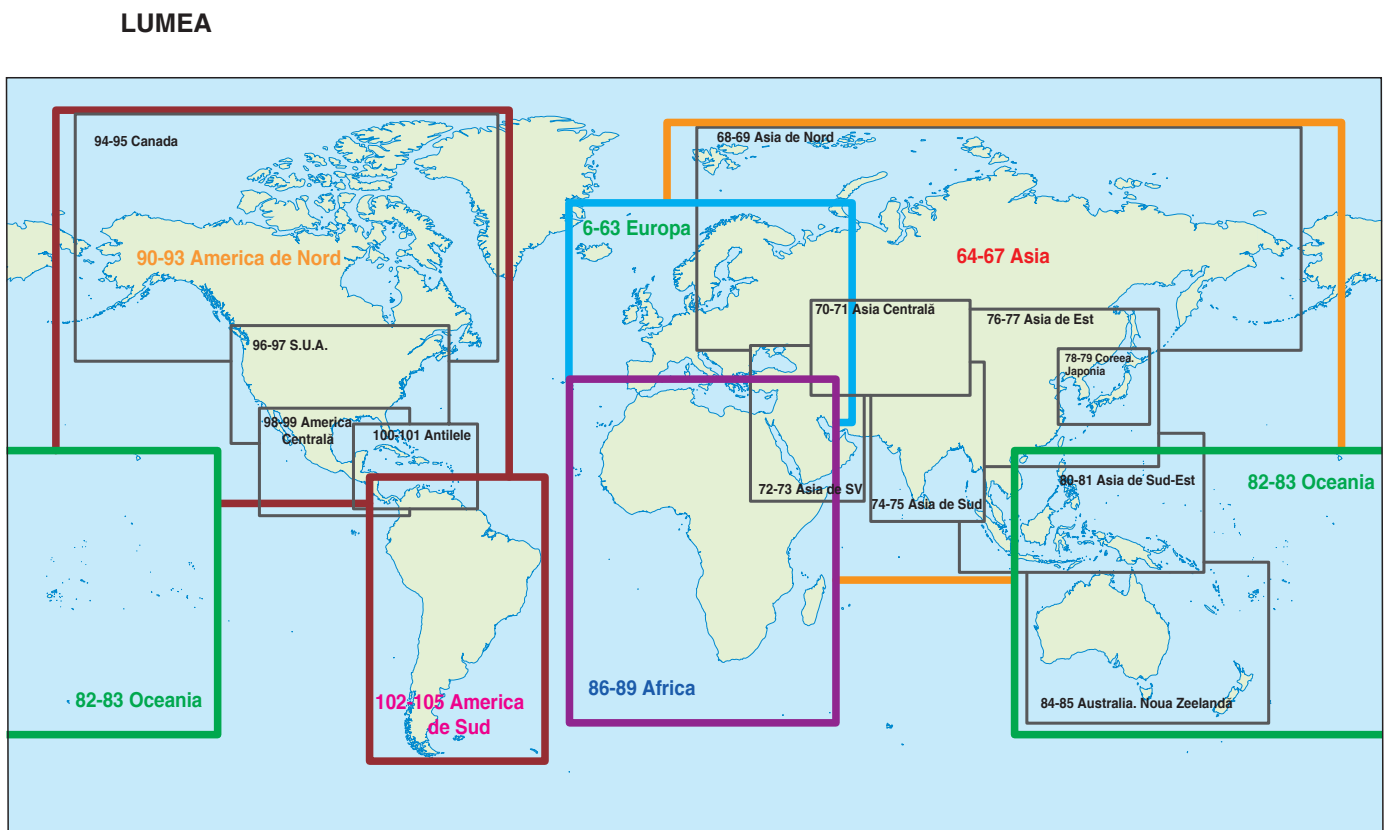
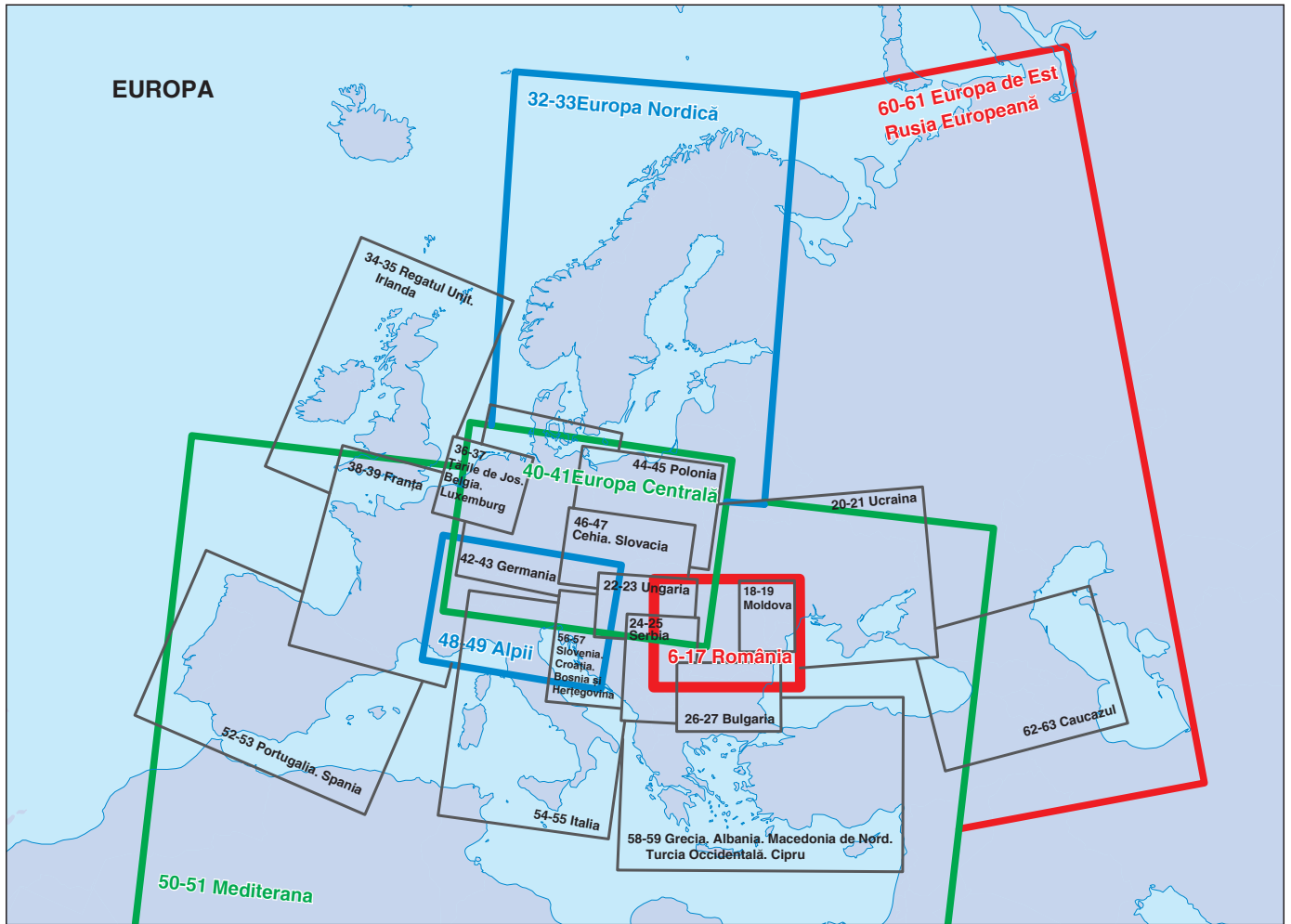
Localități România (harta fizică și harta administrativă, pag. 6-9)

BUCUREȘTI	peste 1 000 000 locuitori
Brăila	100 000 - 500 000
Alba Iulia	50 000 - 100 000
Fetești	20 000 - 50 000
Videle	10 000 - 20 000
Dolhasca	sub 10 000

Localități România și Republica Moldova* (hărțile de la paginile 10-19)

BUCUREȘTI	peste 1 000 000 locuitori
CHIȘINĂU	500 000 - 1 000 000
BRAȘOV	200 000 - 500 000
PITEȘTI	100 000 - 200 000
Tulcea	50 000 - 100 000
Cahul Florești	20 000 - 50 000
Marghita Pechea	10 000 - 20 000
Bălan Rucăr	5 000 - 10 000
Solca Gurghiu	sub 5 000 locuitori

* localitățile evidențiate sunt orașe



CUPRINS

România

- 6-7. România. Harta fizică
- 8-9. România. Harta administrativă
- 10-11. România. Partea de Nord-Vest
- 12-13. România. Partea de Nord-Est
- 14-15. România. Partea de Sud-Vest
- 16-17. România. Partea de Sud-Est

Vecinii României

- 18-19. Moldova
- 20-21. Ucraina
- 22-23. Ungaria
- 24-25. Serbia
- 26-27. Bulgaria

Europa

- 28-29. Europa. Harta fizică
- 30-31. Europa. Harta politică
- 32-33. Europa Nordică
- 34-35. Regatul Unit. Irlanda
- 36-37. Țările de Jos. Belgia. Luxemburg
- 38-39. Franța
- 40-41. Europa Centrală
- 42-43. Germania
- 44-45. Polonia
- 46-47. Cehia. Slovacia
- 48-49. Alpii
- 50-51. Mediterana
- 52-53. Portugalia. Spania
- 54-55. Italia
- 56-57. Slovenia. Croația. Bosnia și Herțegovina
- 58-59. Grecia. Albania. Macedonia de Nord. Turcia Occidentală. Cipru
- 60-61. Europa de Est. Rusia Europeană
- 62-63. Caucazul

Asia

- 64-65. Asia. Harta fizică
- 66-67. Asia. Harta politică
- 68-69. Asia de Nord
- 70-71. Asia Centrală
- 72-73. Asia Sud-Vest
- 74-75. Asia de Sud
- 76-77. Asia de Est
- 78-79. Coreea. Japonia
- 80-81. Asia de Sud-Est

Australia și Oceania

- 82-83. Oceania. Australia
- 84-85. Australia. Noua Zeelandă

Africa

- 86-87. Africa. Harta fizică
- 88-89. Africa. Harta politică

America de de Nord

- 90-91. America de Nord. Harta fizică
- 92-93. America de Nord. Harta politică
- 94-95. Canada
- 96-97. Statele Unite ale Americii
- 98-99. America Centrală
- 100-101. Antilele

America de Sud

- 102-103. America de Sud. Harta fizică
- 104-105. America de Sud. Harta politică

Zonele polare

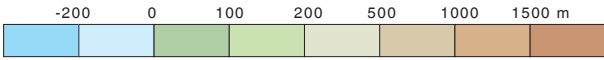
- 106. Arctica
- 107. Antarctica

Lumea

- 108-109. Lumea. Harta fizică
- 110-111. Lumea. Harta politică
- 112. Clima globului. Curenții oceanici
- 113. Fusurile orare
- 114-116. Lumea. Demografie
- 117. Lumea. Indicatori socio-economici

6 ROMÂNIA. HARTA FIZICĂ





Scara 1:2.000.000







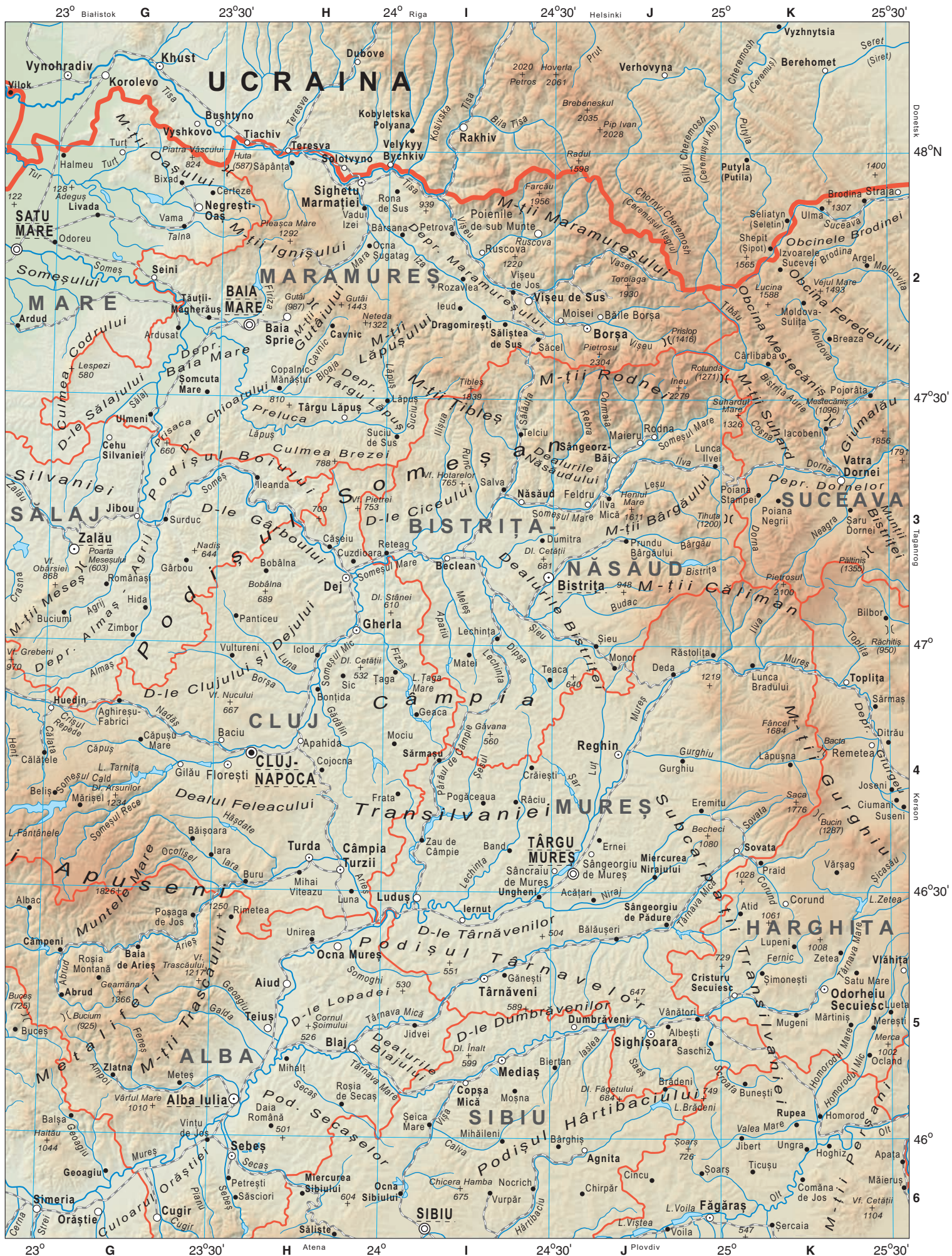
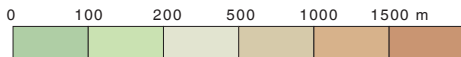
Localitățile scrise cu caractere *italice* sunt sate.

Scara 1:2.000.000



10 ROMÂNIA. PARTEA DE NORD-VEST





Scara 1:1.000.000

