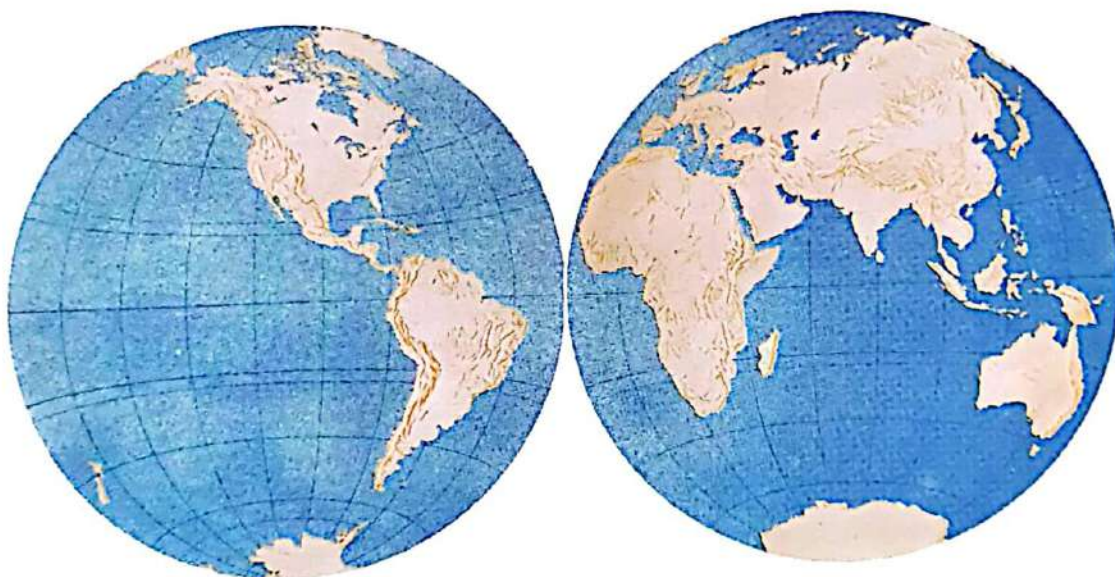


EUSTAȚIU C. GREGORIAN • VICTOR DUMITRESCU • NICOLAE GHEORGHIU

ATLAS GEOGRAFIC ȘCOLAR

– EDIȚIE REVIZUITĂ –

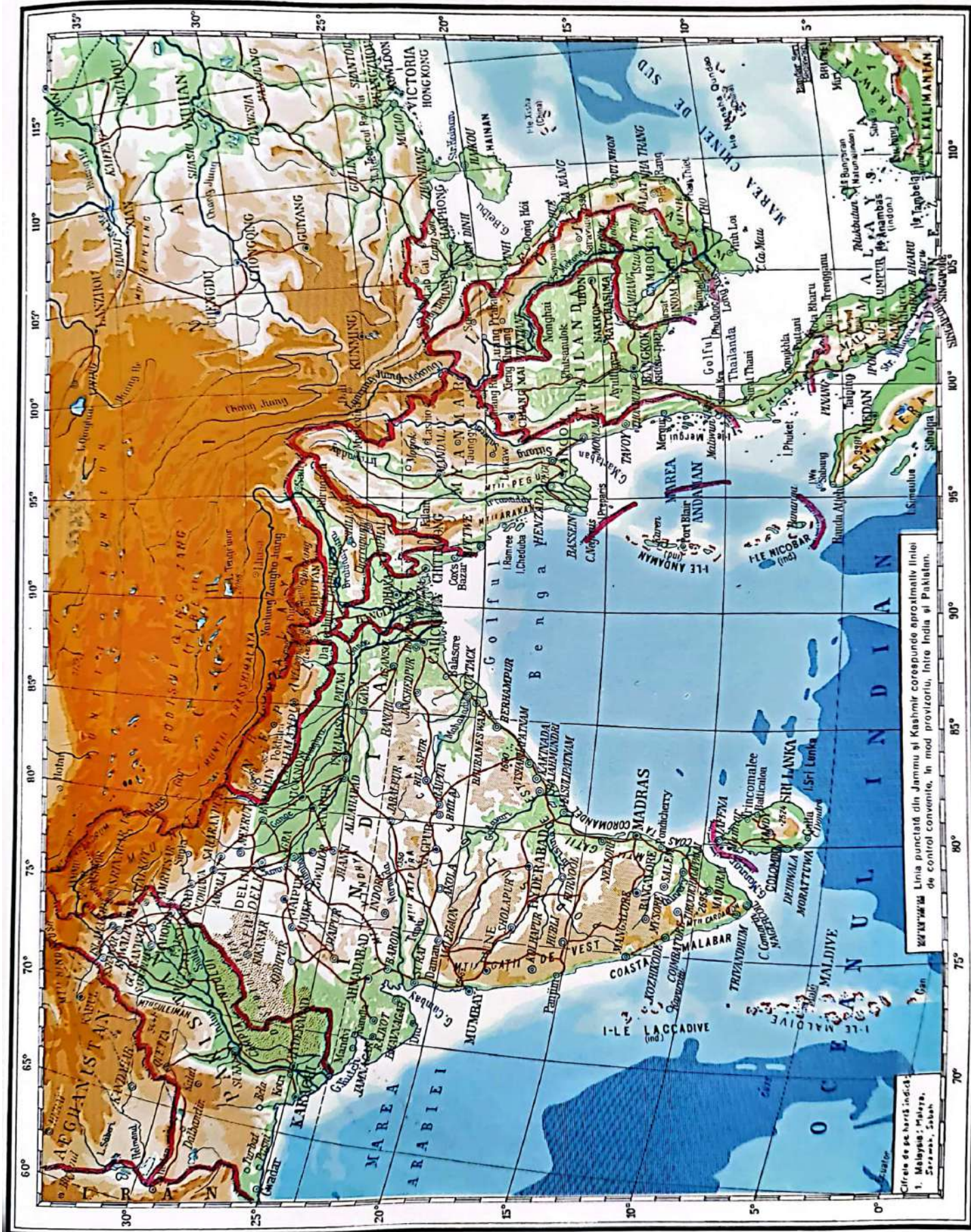


Cartografi:

**VICTOR BRĂTFĂLEANU
ȘTEFAN VOINEA
GABRIELA ȘTEFĂNESCU**

EDITURA ASTRO


ASIA DE SUD ȘI DE SUD-EST




Linia punctată din Jammu și Kashmir corespunde aproximativ liniei de control convenite, în mod provizoriu, între India și Pakistan.

Cifrele de pe harti indică:
1. Malaysia: Ipoh, Seremban, Shah.


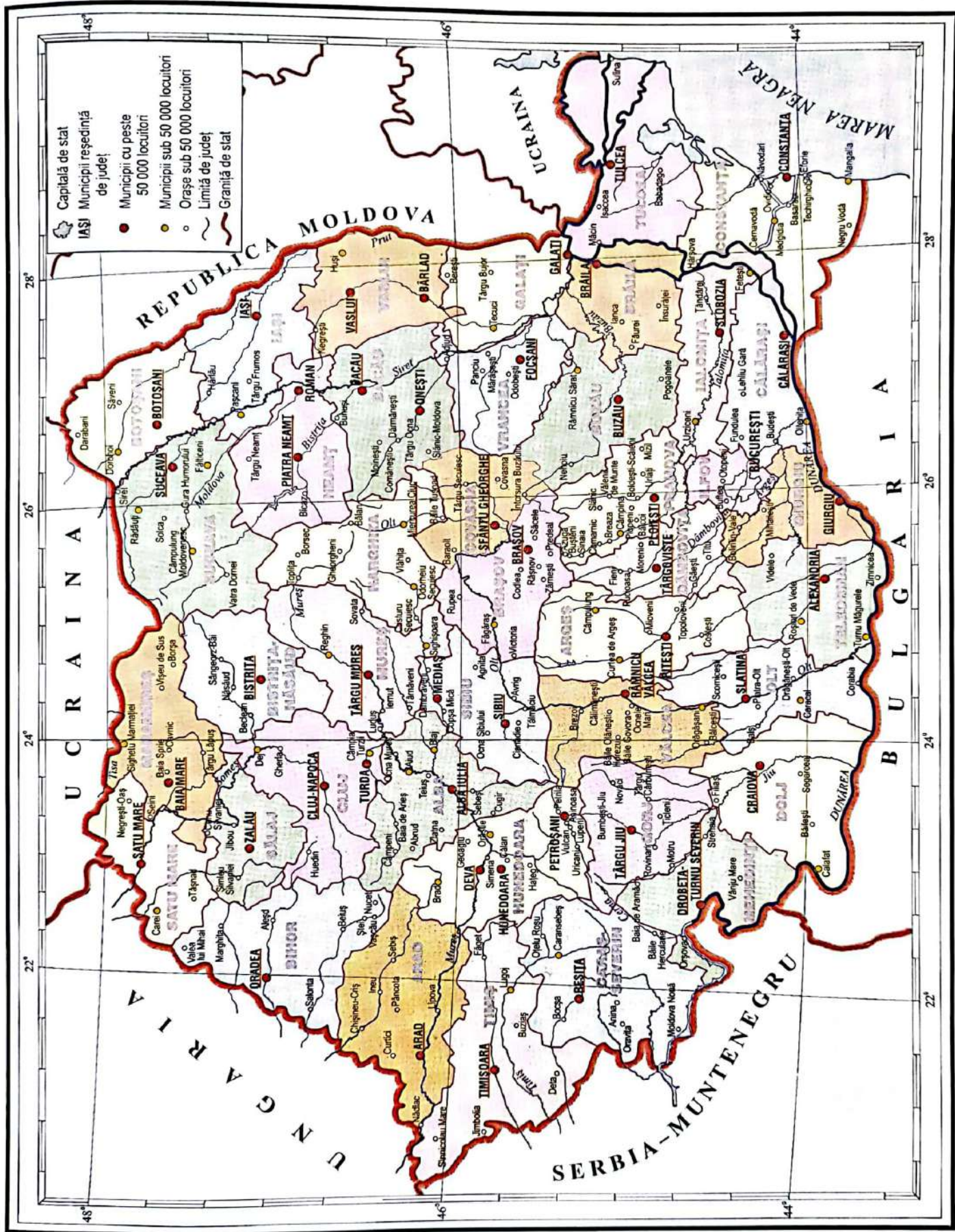
Scara adâncimilor și înălțimilor



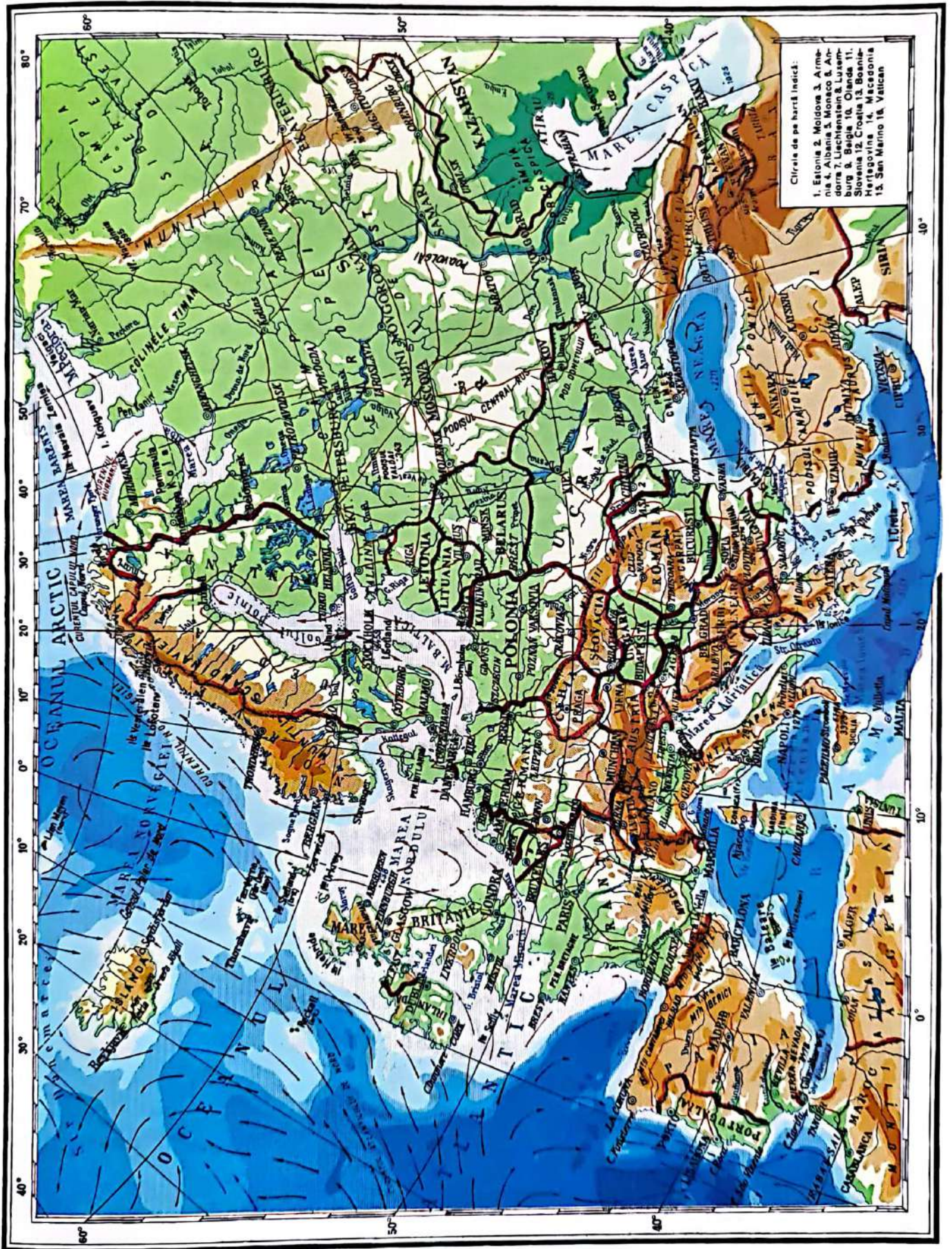
Scara 1: 22 000 000



ROMÂNIA. HARTA ADMINISTRATIVĂ



EUROPA. HARTA FIZICĂ ȘI POLITICĂ



Cifrele de pe hartă indică:

1. Estonia
2. Moldova
3. Armenia
4. Albania
5. Monaco
6. Andorra
7. Liechtenstein
8. Luxemburg
9. San Marino
10. Cehia
11. Slovacia
12. Croația
13. Bosnia și Herțegovina
14. Ucraina
15. San Marino
16. Vatican

